

COMUNE DI SOLIERA

PROVINCIA DI MODENA

PIANO URBANISTICO ATTUATIVO COMPARTO "C2-15" Via CADUTI DI NASSIRIYA

PROPRIETA'
TASCHINI MARINO
Via Ferrara 1 - 41012 Carpi (MO)
C.F. TSC MRN 41L08 D450R





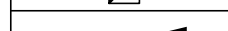

PROGETTISTA
RINALDI Architetto CRISTIANO - Via Vittorio Veneto 65 - 41100 MODENA - CF RNL CST 76L05 B0341
3703041793 - email cristiano.rinaldi@gmail.com - cristiano.rinaldi@archiworldpec.it

COORDINATORE GENERALE DELLA PROGETTAZIONE
STUDIO TECNICO RIGHETTI Geometra MARCO - Via Arno 34 - 41019 Soliera (MO) - CF RGH MRC 62E03 F2570
3387137142 - email geometrarighettimarco@gmail.com - righettimarco@pec.it

TAVOLA	DESCRIZIONE
10	PLANIMETRIA DI MASSIMA DELLA RETE FOGNATURA NERA

SCALA	DATA	AGGIORNAMENTO
1:500	2021.02.23	2021.04.28

LEGENDA RETE FOGNATURA NERA

	LOTTE PRIVATI
	FOGNATURA NERA ESISTENTE PVC ø 250
	FOGNATURA DI PROGETTO PER RACCOLTA ACQUE NERE IN PVC UNI 1401 SN4 De 250 i: 0,002
	POZZETTO D'ISPEZIONE IN CLS CON FONDO IDRAULICO UNI EN 1917 CON BOTOLA ø60 EN 124 D400
	ALLACCIAMENTO D'UTENZA DI PROGETTO FOGNATURA NERA (da definire in fase esecutiva)
	COLLEGAMENTO ALLA FOGNATURA NERA COMUNALE

N.B. LE OPERE SONO CONFORMI A QUANTO DISPOSTO DA AIMAG CON LA COMUNICAZIONE DEI PUNTI DI CONSEGNA DEL 19/04/2018 PROT. n° 3229

